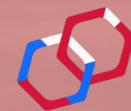


Program  
**ŠVAJČIARSKO – SLOVENSKEJ**  
spolupráce



Schweizerische Eidgenossenschaft  
Confédération suisse  
Confederazione Svizzera  
Confederaziun svizra



**MINISTERSTVO**  
INVESTÍCIÍ, REGIONÁLNEHO ROZVOJA  
A INFORMATIZÁCIE  
SLOVENSKEJ REPUBLIKY



**MINISTERSTVO**  
ŽIVOTNÉHO PROSTREDIA  
SLOVENSKEJ REPUBLIKY



Join at  
[slido.com](https://www.slido.com)  
#BIO




# NÁRODNÝ PARK VEĽKÁ FATRA

Otváracia konferencia programu „Podpora udržateľného cestového ruchu a posilňovanie biodiverzity v chránených územiach“ a preddefinovaného projektu „Turisti a príroda spolu“


Mgr. Jana Gráfová  
13. februára 2025

# AKTIVITY V NP

- Dni s odborníkom (zoológ, strážca a pod.).
- Edukačné programy pre seniorov.
- Vyškolenie lokálnych turistických sprievodcov.
- Výtvarná súťaž na tému ochrany prírody.
- Workshop environmentálneho vzdelávania.
- Spolupráca s partnerskými školami v regióne.
- Putovná výstava o krásach národného parku.
- Tvorba nových propagačných materiálov.



# UDRŽATEL'NÉ AKTIVITY V PRAXI



Autor: archív Správy NPVF  
Tvorba oddychových miest s lavičkami y NPVF



Environmentálne akcie pre verejnú  
Autor: Zuzana Balanac



Obnova náučného chodníka  
Autor: Mariana Kopkášová



Deň s odborníkom  
Autor: Veronika Šimková



# INFRAŠTRUKTÚRA V NP

- Najväčšia časť rozpočtu:  
*Rekonštrukcia Eko-edukačného centra „Žihlavná“ v Gaderskej doline*
- Priestor pre výskumníkov:  
*Rekonštrukcia Terénnej stanice Smrekovica (1360 m.n.m.)*
- Interaktívny pohyb prírodou:  
*Náučný chodník Gaderskou a Ľubochnianskou dolinou, Náučná lokalita mokrade a vodné ekosystémy*



Architektonický ateliér Podoba s.r.o.



Architektonický ateliér Podoba s.r.o.

# ZAÚJÍMAVOSŤ NP

- Len vo Veľkej Fatre sa môžete bicyklom previesť stredom národného parku, po najdlhšej slovenskej doline: Ľubochňianska dolina (25km).



Endemit Veľkej Fatry - Cyklamén fatranský  
Autor: biomonitoring.sk